



MUNICIPIO DE: H AYUNTAMIENTO DE CHICOLAPAN
 ENTIDAD: Municipio

ELABORÓ: FCO. JAVIER HERNANDEZ PULIDO
 REVISO:

Fecha De Elaboración
 30 12 2021



OSFEM
 Órgano Superior de Fiscalización
 del Estado de México
 PODER LEGISLATIVO



BI0083202102 INVENTARIO DE BIENES INMUEBLES

NO. MUNICIPIO	NO. OFICINA	NO. INVENTARIO	NOMBRE DE LA CUENTA	MUNICIPIO DEL BIEN	UBICACION	LOCALIDAD	MEDIDA	VALOR DE ADQUISICION	VALOR DE CONTABILIZACION	VALOR DE ADQUISICION	VALOR DE CONTABILIZACION	VALOR DE ADQUISICION	VALOR DE CONTABILIZACION	USO	PROCESO DE ADQUISICION	FECHA DE ADQUISICION	VALOR DE ADQUISICION	VALOR DE CONTABILIZACION	VALOR DE ADQUISICION	VALOR DE CONTABILIZACION	FECHA DE ADQUISICION	
1	1231	1	TERRENOS - REVALUACION DE TERRENOS	Ciudad GALAXIA LOS REYES	AV. PASEO VIA LACTEA LT. C MZ 26 CIUDAD GALAXIA LOS REYES	Ciudad GALAXIA LOS REYES	72,8236 MTS PROPIEDAD PRIVADA	14,800 MTS V	79,871 MTS RESTRICCION FEDERAL RIO AMANZANO	4,762.00	0.00	0000-0000	1,594,372.00		EN NUMERO DE LA ESCRITURA	PARTE 2-763 VIA 225-045	08/01/2019 00/0000	1,594,372.00	0.00	0000-0000	2018-11-11 11:29:42	
2	1231	1	TERRENOS - REVALUACION DE TERRENOS	Bu. SANTA CECILIA CP. 56370	PROL. ZARAGOZA S/N. Bu. SANTA CECILIA CP. 56370	Bu. SANTA CECILIA CP. 56370				320.00	0.00	0000-0000	1,244,880.00		EN NUMERO DE LA ESCRITURA	EN TRAMITE	08/01/2019 00/0000	1,244,880.00	0.00	0000-0000	2018-11-11 11:29:42	
3	1231	1	TERRENOS - REVALUACION DE TERRENOS	COL. MEXICO EN CP. 56377	CERCITO EMALJO CHIAPPEF EN COL. MEXICO EN CP. 56377	COL. MEXICO EN CP. 56377				952.00	0.00	0000-0000	1,776,272.00		EN NUMERO DE LA ESCRITURA	EN TRAMITE	08/01/2019 00/0000	1,776,272.00	0.00	0000-0000	2018-11-11 11:29:42	
4	1231	1	TERRENOS - REVALUACION DE TERRENOS	HACIENDA LOS REYES CHICOLAPAN	AV. PASEO DE LOS REYES EN 15 MZ. 7 LT. 1 HACIENDA LOS REYES CHICOLAPAN	HACIENDA LOS REYES CHICOLAPAN				5,528.00	0.00	0000-0000	1,611,008.00		EN NUMERO DE LA ESCRITURA	EN TRAMITE	08/01/2019 85/00/00/00	1,611,008.00	0.00	0000-0000	2018-11-11 11:29:42	
5	1231	1	TERRENOS - REVALUACION DE TERRENOS	Bu. SAN JUAN CHICOLAPAN	PROL. 2 DE MARZO S/N. Bu. SAN JUAN CHICOLAPAN	Bu. SAN JUAN CHICOLAPAN				1,234.00	0.00	0000-0000	1,851,780.00		EN NUMERO DE LA ESCRITURA	EN TRAMITE	08/01/2019 00/0000	1,851,780.00	0.00	0000-0000	2018-11-11 11:29:42	
6	1231	1	TERRENOS - REVALUACION DE TERRENOS	VENUSTIANO CARRANZA	CON VENUSTIANO ESCOBEDO MZ. 30 LT. 6 VENUSTIANO CARRANZA	VENUSTIANO CARRANZA				547.00	0.00	0000-0000	1,159,370.00		EN NUMERO DE LA ESCRITURA	EN TRAMITE	08/01/2019 00/0000	1,159,370.00	0.00	0000-0000	2018-11-11 11:29:42	
7	1231	1	TERRENOS - REVALUACION DE TERRENOS	COL. EMILIANO ZAPATA POZO DE AGUA	PLAN DE AYALA EN COL. EMILIANO ZAPATA	COL. EMILIANO ZAPATA				120.00	0.00	0000-0000	1,189,230.00		EN NUMERO DE LA ESCRITURA	EN TRAMITE	08/01/2019 00/0000	1,189,230.00	0.00	0000-0000	2020-02-24 12:09:53	
8	1231	1	TERRENOS - REVALUACION DE TERRENOS	COL. HACIENDA VISTA REAL	AV. PASEO VISTA REAL S/N. COL. HACIENDA VISTA REAL	COL. HACIENDA VISTA REAL				1,972.00	0.00	0000-0000	1,234,283.00		EN NUMERO DE LA ESCRITURA	EN TRAMITE	08/01/2019 00/0000	1,234,283.00	0.00	0000-0000	2018-11-11 11:29:42	
9	1231	1	TERRENOS - REVALUACION DE TERRENOS	COL. HACIENDA VISTA REAL	AV. PASEO VISTA REAL S/N. COL. HACIENDA VISTA REAL	COL. HACIENDA VISTA REAL				1,973.00	0.00	0000-0000	1,236,104.00		EN NUMERO DE LA ESCRITURA	EN TRAMITE	08/01/2019 00/0000	1,236,104.00	0.00	0000-0000	2018-11-11 11:29:42	
10	1231	1	TERRENOS - REVALUACION DE TERRENOS	REAL DE SAN VICENTE	AV. PASEO LOS REYES EN 15 MZ. 1 LT. 1 REAL DE SAN VICENTE	REAL DE SAN VICENTE				5,530.00	0.00	0000-0000	1,651,872.00		EN NUMERO DE LA ESCRITURA	EN TRAMITE	08/01/2019 00/0000	1,651,872.00	0.00	0000-0000	2018-11-11 11:29:42	
11	1231	1	TERRENOS - REVALUACION DE TERRENOS	REAL DE SAN VICENTE	AV. PASEO LOS REYES EN 15 MZ. 1 LT. 1 REAL DE SAN VICENTE	REAL DE SAN VICENTE	87,2000 MTS PASO VIA LACTEA	103,4437 MTS CALLE AMATISTA	103,4437 MTS CALLE AVENIDA CIRCULO	20,239.00	0.00	0000-0000	1,163,740.00		EN NUMERO DE LA ESCRITURA	PARTE 2-763 VOL 222-088	08/01/2019 00/0000	1,163,740.00	0.00	0000-0000	2018-11-11 11:29:42	
12	1231	1	TERRENOS - REVALUACION DE TERRENOS	REAL DE SAN VICENTE	AV. PASEO LOS REYES EN 15 MZ. 1 LT. 1 REAL DE SAN VICENTE	REAL DE SAN VICENTE					0.00	0.00	0000-0000	1,153,280.00		EN NUMERO DE LA ESCRITURA	EN TRAMITE	08/01/2019 00/0000	1,153,280.00	0.00	0000-0000	2018-11-11 11:29:42

H. AYUNTAMIENTO DE CHICOLAPAN
 MANUEL VAZQUEZ GONZALEZ
 PRESIDENTE(A) MUNICIPAL
 2019-2021
 PRESIDENCIA MUNICIPAL

H. AYUNTAMIENTO DE CHICOLAPAN
 MANUEL VAJANORO MENDEZ PRADO
 TESOBIERO MUNICIPAL
 2019-2021
 TESORERIA MUNICIPAL

H. AYUNTAMIENTO DE CHICOLAPAN
 LIC. JOSE ANTONIO APOLINAR TRUJILLO
 TITULAR DEL ORGANO INTERNO DE CONTROL
 2019-2021
 CONTRALORIA MUNICIPAL

H. AYUNTAMIENTO DE CHICOLAPAN
 C. ANTONIO SEVANTES GARIBAY
 SECRETARÍA DEL AYUNTAMIENTO
 2019-2021
 SECRETARIA DEL H. AYUNTAMIENTO

H. AYUNTAMIENTO DE CHICOLAPAN
 2019 - 2021
 C. JUAN BASTISTA MENDOZA
 SINDICO(A) MUNICIPAL



MUNICIPIO DE: H. AYUNTAMIENTO DE CHICOLAPAN
ENTIDAD: Municipio

ELABORÓ: FCO. JAVIER HERNANDEZ PULIDO
REVISÓ:

Fecha De Elaboración
30 12 2021



OSFEM
Órgano Superior de Fiscalización
del Estado de México
PODER LEGISLATIVO



IB10083202102 INVENTARIO DE BIENES INMUEBLES

NO. INVENTARIO	CUENTA	CONCEPTO	DESCRIPCIÓN DE LA CUENTA	NOMBRE DEL BIEN	UBICACIÓN	SOLAJA	VALOR REGISTRADO	VALOR REAL	VALOR DE REVALUACIÓN	TOTAL VALOR	TIPO DE BIEN	FECHA DE ADQUISICIÓN	USO	DOCUMENTOS DE ADQUISICIÓN	NÚMERO DE LA ESCRITURA	ESTADO DEL BIEN	VALOR REGISTRADO	VALOR REAL	VALOR DE REVALUACIÓN	TOTAL VALOR	TÍTULO	FECHA DE ADQUISICIÓN	USO	DOCUMENTOS DE ADQUISICIÓN
13	1231	1	TERRENOS - REVALUACIÓN DE TERRENOS	REAL DE SAN VICENTE	AV. PASO LOS REYES SA. 17 MZ. 1 LT. 1 REAL DE SAN VICENTE	REAL DE SAN VICENTE	9,149.00	0.00	0000-00-00	\$ 9,149.00				EN NÚMERO DE LA ESCRITURA	EN TRAMITE	081 01 274 01 00 0000	\$ 9,149.00		0000-00-00	2018-11-11	11.20.42			
14	1231	1	TERRENOS - REVALUACIÓN DE TERRENOS	BONITO SAN VICENTE	AV. MEXICOLAZ 1 LT. 1 BONITO SAN VICENTE	BONITO SAN VICENTE	3,550.00	0.00	0000-00-00	\$ 3,444.50				EN NÚMERO DE LA ESCRITURA	EN TRAMITE	081 01 340 02 00 0000	\$ 3,444.50		0000-00-00	2018-11-11	11.20.42			
15	1231	1	TERRENOS - REVALUACIÓN DE TERRENOS	REAL DE SAN VICENTE	AV. PASO LOS REYES SA. 21 MZ. 1 LT. 02 REAL DE SAN VICENTE	REAL DE SAN VICENTE	3,304.00	0.00	0000-00-00	\$ 3,353.24				EN NÚMERO DE LA ESCRITURA	EN TRAMITE	081 01 271 02 00 0000	\$ 3,353.24		0000-00-00	2018-11-11	11.20.42			
16	1231	1	TERRENOS - REVALUACIÓN DE TERRENOS	HACIENDA LOS REYES CHICOLAPAN	AV. PASO LOS REYES SA. 12 MZ. 1 LT. 2 HACIENDA LOS REYES CHICOLAPAN	HACIENDA LOS REYES CHICOLAPAN	1,008.00	0.00	0000-00-00	\$ 1,125.99				EN NÚMERO DE LA ESCRITURA	EN TRAMITE	081 01 371 02 00 0000	\$ 1,125.99		0000-00-00	2018-11-11	11.20.42			
17	1231	1	TERRENOS - REVALUACIÓN DE TERRENOS	HACIENDA LOS REYES CHICOLAPAN	AV. PASO LOS REYES SA. 12 MZ. 1 LT. 1 HACIENDA LOS REYES CHICOLAPAN	HACIENDA LOS REYES CHICOLAPAN	2,155.00	0.00	0000-00-00	\$ 2,147.58				EN NÚMERO DE LA ESCRITURA	EN TRAMITE	081 01 371 01 00 0000	\$ 2,147.58		0000-00-00	2018-11-11	11.20.42			
18	1231	1	TERRENOS - REVALUACIÓN DE TERRENOS	HACIENDA PIEDRAS NEGRAS	TERRECISSA MZ. 13 HACIENDA PIEDRAS NEGRAS	HACIENDA PIEDRAS NEGRAS	2,430.00	0.00	0000-00-00	\$ 0.00				EN NÚMERO DE LA ESCRITURA	EN TRAMITE	081 11 864 12 00 0000	\$ 4,628.54		0000-00-00	2018-11-11	11.20.42			
19	1231	1	TERRENOS - REVALUACIÓN DE TERRENOS	HACIENDA PIEDRAS NEGRAS	CAPIRO MZ. 1 LT. 01 HACIENDA PIEDRAS NEGRAS	HACIENDA PIEDRAS NEGRAS	8,479.00	0.00	0000-00-00	\$ 4,737.48				EN NÚMERO DE LA ESCRITURA	EN TRAMITE	081 11 849 01 00 0000	\$ 4,737.48		0000-00-00	2018-11-11	11.20.42			
20	1231	1	TERRENOS - REVALUACIÓN DE TERRENOS	HACIENDA PIEDRAS NEGRAS	AV. PIEDRAS NEGRAS MZ. VZ. LT. 8 HACIENDA PIEDRAS NEGRAS	HACIENDA PIEDRAS NEGRAS	893.00	0.00	0000-00-00	\$ 1,281.17				EN NÚMERO DE LA ESCRITURA	EN TRAMITE	081 11 873 08 00 0000	\$ 1,281.17		0000-00-00	2018-11-11	11.20.42			
21	1231	1	TERRENOS - REVALUACIÓN DE TERRENOS	HACIENDA PIEDRAS NEGRAS	TOPAZO MZ. 18 LT. 01 HACIENDA PIEDRAS NEGRAS	HACIENDA PIEDRAS NEGRAS	11,294.00	0.00	0000-00-00	\$ 12,854.65				EN NÚMERO DE LA ESCRITURA	EN TRAMITE	081 11 877 01 00 0000	\$ 12,854.65		0000-00-00	2018-11-11	11.20.42			
22	1231	1	TERRENOS - REVALUACIÓN DE TERRENOS	HACIENDA PIEDRAS NEGRAS	PERLA MZ. 20 LT. 01 HACIENDA PIEDRAS NEGRAS	HACIENDA PIEDRAS NEGRAS	1,581.00	0.00	0000-00-00	\$ 2,247.10				EN NÚMERO DE LA ESCRITURA	EN TRAMITE	081 11 841 01 00 0000	\$ 2,247.10		0000-00-00	2018-11-11	11.20.42			
23	1231	1	TERRENOS - REVALUACIÓN DE TERRENOS	EJERCITO DEL TRABAJO	ZONA ZARZA MZ. 18 LT. 11 ZONA 6 EJERCITO DEL TRABAJO	EJERCITO DEL TRABAJO	4,928.00	0.00	0000-00-00	\$ 4,492.42				EN NÚMERO DE LA ESCRITURA	EN TRAMITE	081 11 284 11 00 0000	\$ 4,492.42		0000-00-00	2018-11-11	11.20.42			
24	1231	1	TERRENOS - REVALUACIÓN DE TERRENOS	EJERCITO DEL TRABAJO	JANER Fdez ALBARAN MZ. 19 LT. 8 ZONA 06 EJERCITO DEL TRABAJO	EJERCITO DEL TRABAJO	1,180.00	0.00	0000-00-00	\$ 1,617.29				EN NÚMERO DE LA ESCRITURA	EN TRAMITE	081 11 254 08 00 0000	\$ 1,617.29		0000-00-00	2018-11-11	11.20.42			

F. JAVIER JAMÍN GÓMEZ VARELA
PRESIDENTE(A) MUNICIPAL

MAR. MANUEL ALEJANDRO MENDEZ PRADO
TESORERO(A) MUNICIPAL



LIC. JOSE ANTONIO APOLINAR TRUJILLO
TITULAR DEL ORGANISMO INTERNO DE CONTROL



C. ANTONIO GARCÍA ENRIQUÉZ
SECRETARÍA DEL AYUNTAMIENTO



E. JUAN BAUTISTA MENDOZA
SINDICAJE MUNICIPAL





MUNICIPIO DE: H AYUNTAMIENTO DE CHICOLOAPAN
ENTIDAD: Municipio

ELABORÓ: FCO. JAVIER HERNANDEZ PULIDO
REVISÓ:

Fecha De Elaboración
30 12 2021





OSFEM
Órgano Superior de Fiscalización
del Estado de México
— PENSER LEU AL ATARQUE



IBI0083202102

INVENTARIO DE BIENES INMUEBLES

CANTON	ZONA	SECTOR	UNIDAD DE LA QUINTA	PROPIETARIO	SITIO	LOCALIDAD	SITIO	SECTOR	CONSTITUCION	VALOR	VALOR	FORMA DE ADQUISICION	VALOR	VALOR	VALOR	VALOR	VALOR	VALOR	VALOR	VALOR	VALOR	VALOR	VALOR	VALOR	VALOR	VALOR	VALOR	VALOR	VALOR	VALOR	VALOR	VALOR	VALOR	
25	1231	1	TERRENCOS - REVALUACION DE TERRENCOS	ERERITO DEL TRABAJO	FERROCARRIL MZ. 18 LT. 4 EJ. CALITO DEL TRABAJO	ERERITO DEL TRABAJO				2,742.00	0.00	0000-0000	\$ 2731219.00						EN NUMERO DE LA ESCRITURA	EN TRAMITE	627 11 294 04 00 0000	\$ 273 119.00	DONACION	0000-0000	2018-11-11 11:20:42									
26	1231	1	TERRENCOS - REVALUACION DE TERRENCOS	ERERITO DEL TRABAJO	FERROCARRIL LT. 8 EJ. ERERITO DEL TRABAJO	ERERITO DEL TRABAJO				2 616.00	0.00	0000-0000	\$ 1806381.00						EN NUMERO DE LA ESCRITURA	EN TRAMITE	627 11 454 03 00 0000	\$ 1806 39.00	DONACION	0000-0000	2018-11-11 11:20:42									
27	1231	1	TERRENCOS - REVALUACION DE TERRENCOS	ERERITO DEL TRABAJO	FERROCARRIL BN EJ. ERERITO DEL TRABAJO	ERERITO DEL TRABAJO				1 803.00	0.00	0000-0000	\$ 1005194.00						EN NUMERO DE LA ESCRITURA	EN TRAMITE	627 11 284 07 00 0000	\$ 1 002 104.00	DONACION	0000-0000	2018-11-11 11:20:42									
28	1231	1	TERRENCOS - REVALUACION DE TERRENCOS	ERERITO DEL TRABAJO	ALBARRAN MZ. 18 LT. 8 ZONA 6 EJ. ERERITO DEL TRABAJO	ERERITO DEL TRABAJO				963.00	0.00	0000-0000	\$ 672452.00						EN NUMERO DE LA ESCRITURA	EN TRAMITE	627 11 294 08 00 0000	\$ 672654.00	DONACION	0000-0000	2018-11-11 11:20:42									
29	1231	1	TERRENCOS - REVALUACION DE TERRENCOS	ERERITO DEL TRABAJO	JOSE ZUBERA MZ. 19 LT. 10 ZONA DE EJ. ERERITO DEL TRABAJO	ERERITO DEL TRABAJO				643.00	0.00	0000-0000	\$ 626881.00						EN NUMERO DE LA ESCRITURA	EN TRAMITE	627 11 294 10 00 0000	\$ 626 961.00	DONACION	0000-0000	2018-11-11 11:20:42									
30	1231	1	TERRENCOS - REVALUACION DE TERRENCOS	EMLIANO ZAPATA	TERRA Y ERERITO SAN EMBILIANO ZAPATA	EMLIANO ZAPATA				2 488.00	0.00	0000-0000	\$ 2000099.00						EN NUMERO DE LA ESCRITURA	EN TRAMITE	627 11 171 25 00 0000	\$ 200 009.00	DONACION	0000-0000	2018-11-11 11:20:42									
31	1231	1	TERRENCOS - REVALUACION DE TERRENCOS	SAN JOSE	AV. LARIANO ZAPATA SAN JOSE	SAN JOSE				18 707.00	0.00	0000-0000	\$ 1330647.00						EN NUMERO DE LA ESCRITURA	EN TRAMITE	627 11 024 01 00 0000	\$ 12 620 47 38	DONACION	0200-0000	2018-11-11 11:20:42									
32	1231	1	TERRENCOS - REVALUACION DE TERRENCOS	SANTA ROSA	AV. REAL DEL MONTE EN SANTA ROSA	SANTA ROSA				98 713.00	0.00	0000-0000	\$ 10297497.00						EN NUMERO DE LA ESCRITURA	EN TRAMITE	627 02 714 03 00 0000	\$ 10297 3207 16	DONACION	0000-0000	2018-11-11 11:20:42									
33	1231	1	TERRENCOS - REVALUACION DE TERRENCOS	SANTA ROSA	AV. REAL DEL MONTE EN SANTA ROSA	SANTA ROSA				112 884.00	0.00	0000-0000	\$ 12325861.00						EN NUMERO DE LA ESCRITURA	EN TRAMITE	627 03 714 04 00 0000	\$ 12 325 861 00	DONACION	0000-0000	2018-11-11 11:20:42									
34	1231	1	TERRENCOS - REVALUACION DE TERRENCOS	SANTA ROSA	AV. REAL DEL MONTE EN SANTA ROSA	SANTA ROSA				2 474.00	0.00	0000-0000	\$ 2271132.00						EN NUMERO DE LA ESCRITURA	EN TRAMITE	627 03 714 02 00 0000	\$ 2 271 132.00	DONACION	0000-0000	2018-11-11 11:20:42									
35	1231	1	TERRENCOS - REVALUACION DE TERRENCOS	REAL DE SAN VICENTE	REAL DE GUADALUPE MZ. 11 LT. 1 REAL DE SAN VICENTE	REAL DE SAN VICENTE				17 943.00	0.00	0000-0000	\$ 20049482.00						EN NUMERO DE LA ESCRITURA	EN TRAMITE	627 01 270 01 00 0000	\$ 2004 948 00	DONACION	0000-0000	2018-11-11 11:20:42									
36	1231	1	TERRENCOS - REVALUACION DE TERRENCOS	REAL DE SAN VICENTE	REAL DE GUADALUPE MZ. 25 LT. 1 REAL DE SAN VICENTE	REAL DE SAN VICENTE				5 583.00	0.00	0000-0000	\$ 6170182.00						EN NUMERO DE LA ESCRITURA	EN TRAMITE	627 01 240 01 00 0000	\$ 6 170 182.00	DONACION	0000-0000	2018-11-11 11:20:42									
37	1231	1	TERRENCOS - REVALUACION DE TERRENCOS	BONITO SAN VICENTE	VERACRUZ LT 1 MZ. XUVI BONITO SAN VICENTE	BONITO SAN VICENTE	19 MTB 818 MTS Y 9 MTS PROPIEDAD PRIVADA O PUBLICA	13 MTB 723 MTS Y 94 MTS PUBLICA	25 MTB 432 MTS Y 6 MTS PUBLICA	108 MTB 825 MTS Y 6 MTS PUBLICA	2 682.18	0.00	0000-0000	\$ 3178979.00						EN NUMERO DE LA ESCRITURA	EN TRAMITE	627 01 254 01 00 0000	\$ 3 178 979.00	DONACION	0000-0000	2018-11-11 11:20:42								
38	1231	1	TERRENCOS - REVALUACION DE TERRENCOS	BONITO SAN VICENTE CHICOLOAPAN	AVENIDA VERACRUZ LT 1 MZ. XUVI BONITO SAN VICENTE CHICOLOAPAN	BONITO SAN VICENTE CHICOLOAPAN	4 MTB Y 19 MTS 678 MTS PUBLICA Y PROPIEDAD PRIVADA	374 MTS Y 4 MTS PUBLICA	25 MTB 432 MTS Y 6 MTS PUBLICA	108 MTB 553 MTS Y 8 MTS MTS PUBLICA	2 814.83	0.00	0000-0000	\$ 3 301 124.00						EN NUMERO DE LA ESCRITURA	EN TRAMITE	627 01 240 01 00 0000	\$ 3 301 124.00	DONACION	0000-0000	2018-11-11 11:20:42								
39	1231	1	TERRENCOS - REVALUACION DE TERRENCOS	HACIENDA DE COSTILAN	AV. EMLIANO ZAPATA LT 1 HACIENDA DE COSTILAN	HACIENDA DE COSTILAN				2 323.00	0.00	0000-0000	\$ 3110388.00						EN NUMERO DE LA ESCRITURA	EN TRAMITE	627 03 210 01 00 0000	\$ 3 110 388.00	DONACION	0000-0000	2018-11-11 11:20:42									





MUNICIPIO DE: H AYUNTAMIENTO DE CHICOLAPAN
ENTIDAD: Municipio

ELABORÓ: FCO. JAVIER HERNANDEZ PULIDO
REVISÓ:

Fecha de Elaboración
30 12 2021



OSFEM
Organismo Sistema de Fiscalización
del Estado de México
— PODER EJECUTIVO —



IBI0083202102 INVENTARIO DE BIENES INMUEBLES

Clave	Cuenta	Subcuenta	Nombre de la Cuenta	Nombre del Bienes	Ubicación	Localización	Medidas y Características	Superficie (m ²)	Costo (m ²)	Fecha de Ejercicio	Valor de Depreciación	Uso	Compartido con otra Entidad	Estado de Conservación	Numero del Padrón Catastral	Clave Catastral	Valor Catastral	Modalidad de Adquisición	Fecha de Adquisición	Fecha de Inventario	Observaciones	
40	1231	1	TERRENOS - REEVALUACION DE TERRENOS	AURIB II	PROL. MOCTEZUMA LT 44 AURIB II	AURIB II		3,300.00	0.00	0000-00-00	\$ 1645184.00			SIN NUMERO DE LA ESCRITURA	EN TRAMITE	083 03 104 43 00	\$ 1645184.00	DONACION	0000-00-00	2019-11-11 15-09-22		
41	1231	1	TERRENOS - REEVALUACION DE TERRENOS	AURIB I	PROL. MOCTEZUMA MZ 15 LT 3 AURIB I	AURIB I		7,344.00	0.00	0000-00-00	\$ 4628943.00			SIN NUMERO DE LA ESCRITURA	EN TRAMITE	083 03 103 90 00	\$ 4628943.00	DONACION	0000-00-00	2019-11-11 16-03-22		
42	1231	1	TERRENOS - REEVALUACION DE TERRENOS	SANTA ROSA	FLOR DE SAN JOSE SAN SANTA ROSA	SANTA ROSA		6,872.00	0.00	0000-00-00	\$ 4052978.00			SIN NUMERO DE LA ESCRITURA	EN TRAMITE	083 03 130 91 00	\$ 4052978.00	DONACION	0000-00-00	2019-11-11 15-09-22		
43	1231	1	TERRENOS - REEVALUACION DE TERRENOS	LOMAS DE CHICOLAPAN	AV SAN CARLOS MZ LT 4 VIV 4 LOMAS DE CHICOLAPAN	LOMAS DE CHICOLAPAN		68.00	63.00	0000-00-00	\$ 104100.00			SIN NUMERO DE LA ESCRITURA	EN TRAMITE	081 01 475 42 02 0004	\$ 104100.00	DONACION	0000-00-00	2019-11-11 11-29-22		
44	1231	1	TERRENOS - REEVALUACION DE TERRENOS	LOMAS DE CHICOLAPAN	AV SAN CARLOS MZ MZ 15 LT 3 VIV 2 LOMAS DE CHICOLAPAN	LOMAS DE CHICOLAPAN		40.00	63.00	0000-00-00	\$ 104100.00			SIN NUMERO DE LA ESCRITURA	EN TRAMITE	083 01 476 04 18 0007	\$ 104100.00	DONACION	0000-00-00	2019-11-11 11-29-22		
45	1231	1	TERRENOS - REEVALUACION DE TERRENOS	HACIENDA COSTITLAN	RIO JAMAPA MZ 13 VIV LT 1 HACIENDA COSTITLAN	HACIENDA COSTITLAN		8,280.00	0.00	0000-00-00	\$ 7317449.00			SIN NUMERO DE LA ESCRITURA	EN TRAMITE	083 03 335 91 00	\$ 7317449.00	DONACION	0000-00-00	2019-11-11 15-09-22		
46	1231	1	TERRENOS - REEVALUACION DE TERRENOS	SANTA ROSA	AV DE LOS TORRES SIN HABERO SANTA ROSA	SANTA ROSA		2,433.00	0.00	0000-00-00	\$ 1508724.00			SIN NUMERO DE LA ESCRITURA	EN TRAMITE	083 03 008 22 00	\$ 1508724.00	DONACION	0000-00-00	2019-11-11 11-29-22		
47	1231	1	TERRENOS - REEVALUACION DE TERRENOS	CAB. MUNICIPAL	MZA SIN HABERO CAB. MUNICIPAL	CAB. MUNICIPAL		780.00	0.00	0000-00-00	\$ 827089.00			SIN NUMERO DE LA ESCRITURA	EN TRAMITE	083 01 005 17 00	\$ 827089.00	DONACION	0000-00-00	2019-11-11 11-29-22		
48	1231	1	TERRENOS - REEVALUACION DE TERRENOS	COL. PRESIDENTES	2DA CERRADA CARLOS BALBUENA DE COMTARI COL. PRESIDENTES	COL. PRESIDENTES		364.00	0.00	0000-00-00	\$ 111008.00			SIN NUMERO DE LA ESCRITURA	EN TRAMITE	083 01 202 49 00	\$ 111008.00	DONACION	0000-00-00	2019-11-11 11-29-22		
49	1231	1	TERRENOS - REEVALUACION DE TERRENOS	BONITO EL MANZANO	RIO EL MANZANO BONITO EL MANZANO	BONITO EL MANZANO		1,838.00	6.00	0000-00-00	\$ 175193.00			SIN NUMERO DE LA ESCRITURA	EN TRAMITE	083 01 473 27 00	\$ 175193.00	DONACION	0000-00-00	2019-11-11 11-29-22		
50	1231	1	TERRENOS - REEVALUACION DE TERRENOS	BONITO SAN VICENTE	GUADALAJARA MZ 8 LT 17 BONITO SAN VICENTE	BONITO SAN VICENTE		2,296.00	0.00	0000-00-00	\$ 1797142.00			SIN NUMERO DE LA ESCRITURA	EN TRAMITE	083 01 473 28 00	\$ 1797142.00	DONACION	0000-00-00	2019-11-11 11-29-22		
51	1231	3	TERRENOS - PANTONES	PANTEON GUADALUPE	CAMINO AL MONTE SAN ANTONIO CHICOLAPAN DE JARAZ	CHICOLAPAN	108.00 CAMINO AL MONTE	130.00 PARCELA	437.00 CAMINO RURAL	433.00 PARCELA	5,824.00	0.00	0000-00-00		EN TRAMITE	EN TRAMITE	083 01 019 90 00	\$ 444176.20	DONACION	0000-00-00	2019-11-11 15-03-22	
52	1231	3	TERRENOS - PANTONES	CIUDAD GALAXIA LOS REYES	PASEO VIA LACTEA LT A MZ 98 CIUDAD GALAXIA LOS REYES	CIUDAD GALAXIA LOS REYES	111.89 LOTE 8	111.83 CAMINO AL MONTE	32.18 PROPIEDAD PRIVADA	24.09 PASEO VIA LACTEA	3,170.87	0.00	0000-00-00		114	PAR 2-788 VOL 2-2-818	083 01 242 37 01 0000	\$ 3882731.00	DONACION	0000-00-00	2019-11-11 11-29-22	
53	1231	3	TERRENOS - PANTONES	BONITO SAN VICENTE	CERRADA TORREON LT 6 MZ 10 BONITO EL MANZANO CHICOLAPAN	BONITO EL MANZANO CHICOLAPAN	43 METROS 277 MILIMETRO 8 LOTE 1	1 METRO 076 MILIMETRO 8 LOTE 1	9 METROS 172 MILIMETRO 8 Y 24 METROS 758 MILIMETRO 8 LOTE 1	15 METROS Y 14 METROS 758 MILIMETRO 8 LOTE 1	498.52	0.00	0000-00-00	TERRENOS	2378		083 01 410 28 00 00 0000	\$ 581743.00	DONACION	0000-00-00	2019-11-11 11-29-22	

AYUNTAMIENTO DE CHICOLAPAN
PRESIDENCIA MUNICIPAL
2019-2021

AYUNTAMIENTO DE CHICOLAPAN
TESORERIA MUNICIPAL
2019-2021

AYUNTAMIENTO DE CHICOLAPAN
CONTRALORIA MUNICIPAL
2019-2021

AYUNTAMIENTO DE CHICOLAPAN
SECRETARIA DEL H. AYUNTAMIENTO
2019-2021

AYUNTAMIENTO DE CHICOLAPAN
SINDICATURA MUNICIPAL
2019-2021



MUNICIPIO DE: H AYUNTAMIENTO DE CHICOLOAPAN
 ENTIDAD: Municipio

ELABORÓ: FCO. JAVIER HERNANDEZ PULIDO
 REVISÓ:

Fecha De Elaboración
 30 12 2021




OSFEM
 Organismo Superior de Fiscalización
 del Estado de México
 FEDERAL ESTADAL



JEI0083202102

INVENTARIO DE BIENES INMUEBLES

Id. Inmueble	Explotación	Subscripción	Denominación de la Cuenta de Inmuebles	Nombre del Inmueble	Municipio	Localidad	Superficie (m ²)	Superficie Construida (m ²)	Fecha de Construcción	Valor de Construcción	Uso	Valor de Avalúo	Valor de Inventario	Modalidad de Adquisición	Valor de Avalúo	Valor de Inventario	Fecha de Adquisición	Fecha de Inventario	Observaciones			
54	1231	3	TERRENOS - PANTONES	BONITO SAN VICENTE	BONITO SAN VICENTE CHICOLOAPAN	43 MTS 140 MM V 17 MTS VÍA PÚBLICA Y LOTE 2	123 MTS 140 MM V 17 MTS VÍA PÚBLICA Y LOTE 2	108 MTS 140 MM V 17 MTS VÍA PÚBLICA	1917/19	0.00	0000-00-00	\$ 9304977.00		ESCUELA A			06/30/14	11/20/21				
55	1231	3	TERRENOS - PANTONES	BONITO SAN VICENTE	BONITO SAN VICENTE CHICOLOAPAN	43 MTS 248 MM LOTE 18	40 MTS 017 MM LOTE 18	40 MTS 801 MM RESTRICCIÓN DE CONSTRUCCIÓN DE ALTA TENSIÓN	25 MTS 879 MM V 15 MTS 411 MM RESTRICCIÓN FEDERAL RÍO MANZANAR	1818/11	0.00	0000-00-00	\$ 1752042.00		PLANTA DE TRATAMIENTO			09/30/14	11/20/21			
56	1231	3	TERRENOS - PANTONES	BONITO SAN VICENTE	BONITO SAN VICENTE CHICOLOAPAN	CALLE LEON LT 2 MZ 301	70 MTS 043 MM VÍA PÚBLICA	98 MTS 803 MM VÍA PÚBLICA	15 MTS 8 Y 30 MTS 870 MM LOTE 1 Y RESTRICCIÓN DE CONSTRUCCIÓN TORRE DE ALTA TENSIÓN	15 MTS 879 MM V 15 MTS 411 MM RESTRICCIÓN FEDERAL RÍO MANZANAR	2308/20	0.00	0000-00-00	\$ 2301428.00		PARQUE			08/31/14	11/20/21		
57	1231	3	TERRENOS - PANTONES	BONITO SAN VICENTE	BONITO SAN VICENTE CHICOLOAPAN	C. QUERETARO PONIENTE LT 1402 X3	18 MTS 840 MM LOTE 2	15 MTS 21 MTS 870 MM VÍA PÚBLICA	34 MTS 800 MM VÍA PÚBLICA	24 MTS 475 MM VÍA PÚBLICA	881/20	0.00	0000-00-00	\$ 1312123.00		TERRENO			08/31/14	11/20/21		
58	1231	3	TERRENOS - PANTONES	AUDITORIO HR	BONITO SAN VICENTE CHICOLOAPAN	AVENIDA MEXICOLA MANZANILLA BONITO SAN VICENTE CHICOLOAPAN DE JUARZ	81 METROS 550 MILIMETRO S VÍA PÚBLICA	40 METROS 340 MILIMETRO S VÍA PÚBLICA	83 METROS 550 MILIMETRO S VÍA PÚBLICA	48 METROS 550 MILIMETRO S VÍA PÚBLICA	3358/17	0.00	0000-00-00	\$ 2793223.00		ESCUELA A			08/31/14	11/20/21		
59	1231	3	TERRENOS - PANTONES	CIUDAD GUAMA	CIUDAD GUAMA GALAXIA LOS REYES	URBA LT 4 MZ 25 CIUDAD GALAXIA LOS REYES	28.000 MTS AV. CENTAURO	28.000 MTS CALLE LEON	87.000 CALLE LIBRA	57.000 CALLE LIBRA	1432/00	0.00	0000-00-00	\$ 2135090.00		TERRENO			08/31/14	11/20/21		
60	1231	3	TERRENOS - PANTONES	CIUDAD GUAMA	CIUDAD GUAMA GALAXIA LOS REYES	PASEO VIA LACTEA LT 28 CIUDAD GALAXIA LOS REYES CHICOLOAPAN	38.2818 PASO VIA LACTEA	15.0000 PASO VIA LACTEA DENOMINADA DONACION ADICIONAL	30.8997 PASO VIA LACTEA	32.0000 AV. CENTAURO	3558/00	0.00	0000-00-00	\$ 602061.00		PARQUE			08/31/14	11/20/21		
61	1231	3	TERRENOS - PANTONES	CIUDAD GUAMA	CIUDAD GUAMA GALAXIA LOS REYES	PASEO VIA LACTEA MZ 27 LT 28 CIUDAD GALAXIA LOS REYES	8.0642 CALLE TERRA	8.0642 Y 97.3181 CALLE MARTE Y CALLE MARTE	35.8227 Y 97.3181 CALLE LACTEA Y CALLE MARTE	22.3300 Y 8.0000 Y 8.0000 PROPIEDAD PRIVADA CALLE MARTE Y CALLE TERRA	3396/00	0.00	0000-00-00	\$ 418447.00		PARQUE			08/31/14	11/20/21		





MUNICIPIO DE: H. AYUNTAMIENTO DE CHICOLAPAN
ENTIDAD: Municipio

ELABORÓ: FCO. JAVIER HERNANDEZ PULIDO
REVISÓ:

Fecha De Elaboración
30 12 2021




OSFEM
Organismo Superior de Fiscalización
del Estado de México
— PODER LEGISLATIVO —



IBI0083202102

INVENTARIO DE BIENES INMUEBLES

NO. REGISTRO	ESPECIE	SUBCATEGORIA	NOMBRE DE LA CUENTA	NOMBRE DEL PARTICIPANTE	SITUACION	LOCALIDAD	PROPIEDAD	CONTENIDO	SUP. SUPERFICIE (M ²)	VALOR CATEGORICO (M\$)	FECHA DE ADQUISICION	VALOR DE ADQUISICION (M\$)	USO	DOCUMENTO QUE FUNDAMENTE LA POSICION	NUMERO DEL REGISTRO PUBLICO DE LA BIENES	VALOR CATEGORICO (M\$)	VALOR DE ADQUISICION (M\$)	MODALIDAD DE ADQUISICION	FECHA DE ADQUISICION	FECHA DE ALTA	OTROS DATOS	COMENTARIOS			
62	1231	3	TERRENOS - PANTEONES	CIUDAD GLAXIA	URBANO LT A IAZ 28 CIUDAD GALAXIA LOS REYES	CIUDAD GALAXIA LOS REYES	15,300 MTS FRAC. DENOMINADA DONACION ADICIONAL	45,210 MTS RESTRICION LINEA CURVA LINDA PADO VIA LACTEA V PASEO VIA LACTEA	44,1831 MTS CALLE URANO	1,574.03	0.00	0000-00-00	\$ 2,252,176.00	CAMCHA B	1120	PART 2-768 VOL 22-645	083 01 237 24 00 0000	\$ 2,252,176.00	DONACION	0000-00-00	2019-11-11	11-29-21			
63	1231	3	TERRENOS - PANTEONES	CIUDAD GLAXIA	PASEO VIA LACTEA LT A IAZ 29 CIUDAD GALAXIA LOS REYES	CIUDAD GALAXIA LOS REYES	73,9013 MTS PROPIEDAD PRIVADA	73,2543 MTS CALLE AEROLITO	72,2000 MTS CALLE METEORO	74,0147	5,387.07	0.00	0000-00-00	\$ 1,870,372.00	ESCUELA A	1131	PART 2-768 VOL 22-645	083 01 231 22 00 0000	\$ 1,870,372.00	DONACION	0000-00-00	2019-11-11	11-29-21		
64	1231	3	TERRENOS - PANTEONES	CIUDAD GLAXIA	PASEO VIA LACTEA LT A IAZ 27 CIUDAD GALAXIA LOS REYES	CIUDAD GALAXIA LOS REYES	15,0000 MTS FRAC. DENOMINADA DONACION ADICIONAL	44,278 MTS FRAC. DENOMINADA DONACION ADICIONAL	26,5363 MTS V PASEO VIA LACTEA	53,1711 MTS CALLE ESTRELLA	1,378.00	0.00	0000-00-00	\$ 2,262,748.00	PARRQUE	1132	PART 2-768 VOL 22-648	083 01 232 27 00 0000	\$ 2,262,748.00	DONACION	0000-00-00	2019-11-11	11-29-21		
65	1231	3	TERRENOS - PANTEONES	CIUDAD GLAXIA	PASEO VIA LACTEA LT A IAZ 45 CIUDAD GALAXIA LOS REYES	CIUDAD GALAXIA LOS REYES	29,5363 MTS PROPIEDAD PRIVADA	111,6223 MTS AV. OSA MAYOR	26,3633 MTS CALLE ESTRELLA	111,2327	2,063.84	0.00	0000-00-00	\$ 2,063,712.00	PARRQUE	1136	PART 2-768 VOL 22-615	083 01 232 32 00 0000	\$ 2,063,712.00	DONACION	0000-00-00	2019-11-11	11-29-21		
66	1231	3	TERRENOS - PANTEONES	CIUDAD GLAXIA	PASEO VIA LACTEA LT A IAZ 19 CIUDAD GALAXIA LOS REYES	CIUDAD GALAXIA LOS REYES	71,4000 MTS CALLE AGUA	61,6114 MTS CALLE AGUA	90,1121 MTS CALLE PASO VIA LACTEA	15,2000 MTS FRACCION ENCOMENDADA DONACION	2,899.00	0.00	0000-00-00	\$ 2,372,238.00	PARRQUE	1137	PART 2-768 VOL 22-653	083 01 235 01 00 0000	\$ 2,372,238.00	DONACION	0000-00-00	2019-11-11	11-29-21		
67	1231	3	TERRENOS - PANTEONES	CIUDAD GLAXIA	PASEO VIA LACTEA LT A IAZ 37 CIUDAD GALAXIA LOS REYES	CIUDAD GALAXIA LOS REYES	38,2158 MTS PROPIEDAD PRIVADA	48,1813 MTS PROPIEDAD PRIVADA	113,2821 MTS PASO VIA LACTEA	77,1566 MTS CALLE FUEGO	10,840.23	0.00	0000-00-00	\$ 1,177,940.00	PARRQUE	1138	PART 2-768 VOL 22-608	083 01 230 01 00 0000	\$ 1,177,940.00	DONACION	0000-00-00	2019-11-11	11-29-21		
68	1231	3	TERRENOS - PANTEONES	CIUDAD GLAXIA	AGUA LT C IAZ 67 CIUDAD GALAXIA LOS REYES	CIUDAD GALAXIA LOS REYES	60,118 MTS PROPIEDAD PRIVADA	30,2244 MTS PROPIEDAD PRIVADA	26,2207 MTS CALLE FUEGO	45,1377 MTS CALLE FUEGO	3,351.00	0.00	0000-00-00	\$ 4,190,531.00	TERREM D	1142	PART 2-768 VOL 22-605	083 01 230 03 00 0000	\$ 4,190,531.00	DONACION	0000-00-00	2019-11-11	11-29-21		
69	1231	3	TERRENOS - PANTEONES	CIUDAD GLAXIA	PASEO VIA LACTEA LT B IAZ 75 CHICOLAPAN	CHICOLAPAN	41,0044 MTS PROPIEDAD PRIVADA	74,3219 MTS AV. AURORA BOREAL	41,2000 MTS PASO VIA LACTEA	74,8233 MTS CALLE IAZ 75	3,053.38	0.00	0000-00-00	\$ 3,370,627.00	ESCUELA A	1140	PART 2-768 VOL 22-603	083 01 241 23 00 0000	\$ 3,370,627.00	DONACION	0000-00-00	2019-11-11	11-29-21		
70	1231	3	TERRENOS - PANTEONES	AREA DE DONACION CD. GALAXIA	PASEO VIA LACTEA IAZ 36 CHICOLAPAN	CHICOLAPAN	103,8437 AVENIDA ORDON	103,9437 CALLE AMATISTA	87,0000 CALLE AMATISTA	87,0000 PARCELA 84	8,931.00	0.00	0000-00-00	\$ 0.00	ESCUELA A	1148		\$ 2,079,300.00	DONACION	0000-00-00	2019-11-11	11-29-21			
71	1231	3	TERRENOS - PANTEONES	CIUDAD GLAXIA	PASEO VIA LACTEA LT A IAZ 69 CIUDAD GALAXIA LOS REYES	CIUDAD GALAXIA LOS REYES	32,9934 MTS PROPIEDAD PRIVADA	68,5705 MTS CALLE CONSTELACION	32,0000 MTS PASO VIA LACTEA	68,0496 MTS CALLE GRANITOS	3,291.82	0.00	0000-00-00	\$ 2,290,628.00	PARRQUE	1147	PART 2-768 VOL 22-615	083 01 243 25 00 0000	\$ 2,290,628.00	DONACION	0000-00-00	2019-11-11	11-29-21		





MUNICIPIO DE: H AYUNTAMIENTO DE CHICOLOAPAN
 ENTIDAD: Municipio

ELABORÓ: FCO. JAVIER HERNANDEZ PULIDO
 REVISÓ:

Fecha De Elaboración
 30 12 2021




OSFEM
 Órgano Superior de Fiscalización
 del Estado de México
 PODER EJECUTIVO



IBI0083202102

INVENTARIO DE BIENES INMUEBLES

NO. FOLIO	CANTIDAD	CURCUDENTS	NOMBRE DE LA CUENTA	NOMBRE DEL PROYECTO	UBICACIÓN	LOCALIDAD	PROPIEDAD Y CONDOMINIO				AREA CONSTRUIDA (M ²)	AREA CONSTRUIDA (M ²)	FECHA DE ADQUISICIÓN	VALOR DE ADQUISICIÓN	TIPO DE BIEN	DOCUMENTO QUE ADMITE LA PROPIEDAD	NUMERO DEL INSCRITO PUEBLA DE LAS ALDEANUEVAS	CLAVE CATASTRAL	VALOR SATISFAC	POSIBILIDAD DE CONSTRUCCIÓN	FECHA DE VALOR	FECHA DE VALOR	COMENTARIOS	COMENTARIOS	
72	1231	3	TERRENOS - PANTONES	AREA DE DONACION	PASEO VIA LACTEA MZ.BA	CHICOLOAPAN	111838	111837	241818	243907	3,171.00	0.00	0000-00-00	\$ 951300.00	PANQUE		114		\$ 951300.00	DONACION	2000-00-00	2018-10-11	11-20-42		
73	1231	3	TERRENOS - PANTONES	CIUDAD GALAXIA	PASEO VIA LACTEA LTA MC. IN CIUDAD GALAXIA LOS REYES	CIUDAD GALAXIA LOS REYES	181423	181423	181423	181423	1,208.00	0.00	0000-00-00	\$ 180442.00	PANQUE		1151	PART 7-56 VOL 00 0000	\$ 180442.00	DONACION	0000-00-00	2018-10-11	11-20-42		
74	1231	4	TERRENOS - PARQUES Y ZOOLOGICOS	LADONA DE CONTROL	CANINO A COATEPEC	CHICOLOAPAN	181423	181423	181423	181423	4,903.00	0.00	0000-00-00	\$ 0.00	LADONA DE CONTROL	EN NUMERO DE LA ESCRITURA	EN TRAMITE	\$ 0.00	DONACION	0000-00-00	2018-10-11	11-20-42			
75	1231	4	TERRENOS - PARQUES Y ZOOLOGICOS	BALDIO	ELBA ARRIETA S/N MEXICO 85	MEXICO 85	15.00	15.00	23.00	23.00	423.00	0.00	0000-00-00	\$ 322468.00	BALDIO	EN NUMERO DE LA ESCRITURA	EN TRAMITE	\$ 322468.00	DONACION	0000-00-00	2018-10-11	11-20-42			
76	1231	4	TERRENOS - PARQUES Y ZOOLOGICOS	BALDIO	JARAVILLAS EBO VARIETA DE NARDO	CHICOLOAPAN	15.00	15.00	20.00	20.00	300.00	0.00	0000-00-00	\$ 0.00	BALDIO	EN NUMERO DE LA ESCRITURA	EN TRAMITE	\$ 0.00	DONACION	0000-00-00	2018-10-11	11-20-42			
77	1231	4	TERRENOS - PARQUES Y ZOOLOGICOS	BALDIO	AV. PIRULES ESQ. JACARANDAS	CHICOLOAPAN	8.70	8.70	70.00	70.00	2,555.25	0.00	0000-00-00	\$ 0.00	BALDIO	EN NUMERO DE LA ESCRITURA	EN TRAMITE	\$ 0.00	DONACION	0000-00-00	2018-10-11	11-20-42			
78	1231	4	TERRENOS - PARQUES Y ZOOLOGICOS	BALDIO	AV. PROLONGACION DE MOCTEZUMA	CHICOLOAPAN	23.50	19.20	16.00	11.00	330.75	0.00	0000-00-00	\$ 0.00	BALDIO	EN NUMERO DE LA ESCRITURA	EN TRAMITE	\$ 0.00	DONACION	0000-00-00	2018-10-11	11-20-42			
79	1231	4	TERRENOS - PARQUES Y ZOOLOGICOS	BALDIO	AV. DE LAS FLORES	CHICOLOAPAN	45.00	44.50	64.00	51.00	8,707.55	0.00	0000-00-00	\$ 0.00	BALDIO	EN NUMERO DE LA ESCRITURA	EN TRAMITE	\$ 0.00	DONACION	0000-00-00	2018-10-11	11-20-42			
80	1231	4	TERRENOS - PARQUES Y ZOOLOGICOS	EL BOSQUE DE TULAHUAC	SIN NOMBRE	CHICOLOAPAN	84.00	84.00	46.30	46.30	8,411.70	0.00	0000-00-00	\$ 0.00	TERRENO	EN NUMERO DE LA ESCRITURA	EN TRAMITE	\$ 0.00	DONACION	0000-00-00	2018-10-11	11-20-42			
81	1231	4	TERRENOS - PARQUES Y ZOOLOGICOS	BUENA ARRIETA LOPEZ	CDA. CAMINO AL MONTE	CHICOLOAPAN	13.69	13.69	13.69	13.69	120.00	0.00	0000-00-00	\$ 0.00	TERRENO	EN NUMERO DE LA ESCRITURA	EN TRAMITE	\$ 6256000.00	DONACION	0000-00-00	2018-10-11	11-20-42			
82	1231	4	TERRENOS - PARQUES Y ZOOLOGICOS	CONCEPCION PEREZ VILLEGAS	CDA. CAMINO AL MONTE	CHICOLOAPAN	13.69	13.69	13.69	13.69	120.00	0.00	0000-00-00	\$ 0.00	TERRENO	EN NUMERO DE LA ESCRITURA	EN TRAMITE	\$ 0.00	DONACION	0000-00-00	2018-10-11	11-20-42			
83	1231	4	TERRENOS - PARQUES Y ZOOLOGICOS	SIN NOMBRE	SIN NOMBRE	CHICOLOAPAN	30.13	30.07	8477	8211	1,327.75	0.00	0000-00-00	\$ 0.00	TERRENO	EN NUMERO DE LA ESCRITURA	EN TRAMITE	\$ 0.00	DONACION	0000-00-00	2018-10-11	11-20-42			
84	1231	4	TERRENOS - PARQUES Y ZOOLOGICOS	SIN NOMBRE	AVENIDA PIRACANTO	CHICOLOAPAN	43.50	43.50	44.10	47.60	8,146.87	0.00	0000-00-00	\$ 0.00	TERRENO	EN NUMERO DE LA ESCRITURA	EN TRAMITE	\$ 0.00	DONACION	0000-00-00	2018-10-11	11-20-42			
85	1231	4	TERRENOS - PARQUES Y ZOOLOGICOS	PARQUE	PROLONGACION ZARAGOZA	CHICOLOAPAN	18.00	18.00	71.20	71.20	1,708.00	0.00	0000-00-00	\$ 1102700.00	PARQUE	EN NUMERO DE LA ESCRITURA	EN TRAMITE	\$ 1102700.00	DONACION	0000-00-00	2018-10-11	11-20-42			





MUNICIPIO DE: H AYUNTAMIENTO DE CHICOAPAN
ENTIDAD: Municipio

ELABORÓ: FCO. JAVIER HERNANDEZ PULIDO
REVISÓ:

Fecha De Elaboración
30 12 2021






OSFEM
Organismo Superior de Fiscalización
del Estado de México
PODER LEGISLATIVO



IBI0083202102

INVENTARIO DE BIENES INMUEBLES

MUNICIPIO	CANTON	CATEGORIA	NOMBRE DE LA CUENTA	NOMBRE DEL PARCELE	UBICACION	LOCALIDAD	VIGENCIA Y COLINDANCIA		M2 SUPERFICIE	M2 SUPERFICIE CONSTRUIDA	FECHA DE ADQUISICION	VALOR DE ADQUISICION	USO	DOCUMENTO ORIGINAL	NOMBRE DEL PROPIETARIO	CLAVE CASANTRAL	VALOR CASANTRAL	MODALIDAD DE ADQUISICION	FECHA DE		OCCUPACION		COMENTARIOS				
							INICIO	TERMINO											ALTA	BAJA	TIPO	TIPO					
86	1231	4	TERRENOS - PARQUES Y ZOOLOGICOS	BALDIO	SILOMOR	CHICOAPAN	12.87 Y 12.87 PROPIEDAD PRIVADA	29.83 AREA DE SERVICIOS PARA EDUCACION	47.70	0.00	0000-00-00	8.500	BALDIO	SIN NUMERO DE LA ESCRITURA	EN TRAMITE		\$ 12 167 800.00	DONACION	0000-00-00	2019-11-11	11-20-21						
87	1231	4	TERRENOS - PARQUES Y ZOOLOGICOS	PARDIE	PROLONGACION MOCTEZUMA	CHICOAPAN	23.50 EMATEL ALFARO CHIAJYFET	18.20 CALLE MANUEL SARUETA MOCTEZUMA	518.20	0.00	0000-00-00	\$ 5 154 172.00	PARDIE	SIN NUMERO DE LA ESCRITURA	EN TRAMITE	083 01 22 02 00	\$ 5 154 172.00	DONACION	0000-00-00	2019-11-11	11-20-21						
88	1231	4	TERRENOS - PARQUES Y ZOOLOGICOS	BALDIO	CAMINO AL MONTE	CHICOAPAN	33.81 LOTE 28	13.84 LOTE 22	28.34 LOTE 3 V 4	429.00	0.00	0000-00-00	8.000	TERRENO	SIN NUMERO DE LA ESCRITURA	EN TRAMITE	8.000	DONACION	0000-00-00	2019-11-11	11-20-21						
89	1231	4	TERRENOS - PARQUES Y ZOOLOGICOS	SIN NOMBRE	MONERA B/N SAN ANTONIO	SAN ANTONIO	118.38 ASENTAMIENTO PRIVADO	112.13	66.81	91.44	11 027.00	0.00	0000-00-00	\$ 1 155 423.00	TERRENO	SIN NUMERO DE LA ESCRITURA	EN TRAMITE	083 01 27 08 00 0000	\$ 1 155 423.00	DONACION	0000-00-00	2019-11-11	11-20-21				
90	1231	4	TERRENOS - PARQUES Y ZOOLOGICOS	SERVICIO PARA EQUIPAMIENTO	SIN NOMBRE	CHICOAPAN	13.81 LOTE 28	8.78 LOTE 2	8.72 C/A CAMINO AL MONTE	120.00	0.00	0000-00-00	8.000	SERVICIO DE EQUIPAMIENTO	SIN NUMERO DE LA ESCRITURA	EN TRAMITE	8.000	DONACION	0000-00-00	2019-11-11	11-20-21						
91	1231	4	TERRENOS - PARQUES Y ZOOLOGICOS	DALAMIA LOS REYES	CHICOAPAN	CHICOAPAN	48 080 MTS RESTRICION POR LINEAS DE ALTA TENSION	81 3625 MTS PROPIEDAD PRIVADA	15 1342 MTS PROPIEDAD PRIVADA	93 0508 MTS LOTE 2 DE LA MZ 1	1 870.46	0.00	0000-00-00	\$ 3 301 087.00	TERRENO	11M PAR. 2/7-16 VOL. 222-865	083 01 25 01 00 0000	\$ 3 301 087.00	DONACION	0000-00-00	2019-11-11	11-20-21					
92	1231	4	TERRENOS - PARQUES Y ZOOLOGICOS	REAL DE COSTITLAN	REAL DE LAS HACIENDAS MZ. 110 FOLIO 28 A1	83	47 758 VALIDAD	23 540 Y 27 108 VALIDAD	47 000 VALIDAD	4 200 600 VALIDAD	13 847 Y 4 200 600 VALIDAD	2 429.00	0.00	0000-00-00	\$ 324 773 00	CARRERA	SIN NUMERO DE LA ESCRITURA	EN TRAMITE	083 03 29 28 0000	\$ 324 773 00	DONACION	0000-00-00	2019-11-11	11-20-21			
93	1231	4	TERRENOS - PARQUES Y ZOOLOGICOS	REAL DE COSTITLAN	REAL DE LAS HACIENDAS DE GUADALUPE MZ. 27 LTA. 1 REAL DE COSTITLAN	CHICOAPAN	106 819 VALIDAD	106 411 Y 2006 878 VALIDAD	123 808 VALIDAD	134 153 VALIDAD	6 381.00	0.00	0000-00-00	\$ 634 758 00	ESCUELA	SIN NUMERO DE LA ESCRITURA	EN TRAMITE	083 03 32 01 00 0000	\$ 634 758 00	DONACION	0000-00-00	2019-11-11	11-20-21				
94	1231	4	TERRENOS - PARQUES Y ZOOLOGICOS	REAL DE COSTITLAN	REAL DE LAS HACIENDAS DE GUADALUPE MZ. 27 LTA. 1 REAL DE COSTITLAN	CHICOAPAN	8 699 Y 2 854 VALIDAD	58 822 LOTE 1 DONACION AL ESTADO	134 159 Y 576 829 VALIDAD	22 670 VALIDAD	3 860.00	0.00	0000-00-00	\$ 4 917 370.00	JARDIN VECINAL	SIN NUMERO DE LA ESCRITURA	EN TRAMITE	083 03 37 02 00 0000	\$ 4 917 370.00	DONACION	0000-00-00	2019-11-11	11-20-21				
95	1231	4	TERRENOS - PARQUES Y ZOOLOGICOS	REAL DE COSTITLAN	REAL DE LA HUASTECA MZ. 111 LTA. 1 REAL DE COSTITLAN	CHICOAPAN	152 072 Y 158 454 VALIDAD	163 108 VALIDAD	45 531 VALIDAD	61 317 VALIDAD	10 625.00	0.00	0000-00-00	\$ 10 162 384.00	AREA DEPORTIVA	SIN NUMERO DE LA ESCRITURA	EN TRAMITE	083 03 37 01 00 0000	\$ 10 162 384.00	DONACION	0000-00-00	2019-11-11	11-20-21				
96	1231	4	TERRENOS - PARQUES Y ZOOLOGICOS	REAL DE COSTITLAN	SAN ALBERTO MZ. 41 LTA. 1 REAL DE COSTITLAN	CHICOAPAN	17 597 VALIDAD	25 00 VALIDAD	16 278 VALIDAD	14 854 VALIDAD	84 844 VALIDAD	2 114.00	0.00	0000-00-00	\$ 3 389 502.00	CAPILLA	SIN NUMERO DE LA ESCRITURA	EN TRAMITE	083 03 35 01 00 0000	\$ 3 389 502.00	DONACION	0000-00-00	2019-11-11	11-20-21			
97	1231	4	TERRENOS - PARQUES Y ZOOLOGICOS	REAL DE COSTITLAN	MZ. 41 LTA. 2	CHICOAPAN	111 150 Y 464 676 VALIDAD	70 718 VALIDAD	89 844 VALIDAD	9 408 VALIDAD	8 257 107.00	0.00	0000-00-00	8.000	ESCUELA	SIN NUMERO DE LA ESCRITURA	EN TRAMITE	\$ 124 168 7.00	DONACION	0000-00-00	2019-11-11	11-20-21					





MUNICIPIO DE: H AYUNTAMIENTO DE CHICOLOAPAN
 ENTIDAD: Municipio

ELABORÓ: FCO. JAVIER HERNANDEZ PULIDO
 REVISÓ:

Fecha De Elaboración
 30 12 2021



OSFEM
 Órgano Superior de Fiscalización
 del Estado de México
 PODER LEGISLATIVO



BI0083202102

INVENTARIO DE BIENES INMUEBLES

Valor	Cuenta	Subcuenta	Nombre de la Cuenta	Denominación	Lugar	Localidad	Superficie (m ²)	Valor	Uso	Caracterización	Valor	Uso	Caracterización	Valor	Uso	Caracterización	Valor	Uso	Caracterización	Valor	Uso	Caracterización	Valor	Uso	Caracterización	Valor	Uso	Caracterización	Valor	Uso	Caracterización	Valor	Uso	Caracterización				
III	1231	4	TERRENOS - PARQUES Y ZOOLOGICOS	REAL DE COSTITLAN I	REAL DE LAS HACIENDAS MEZALIT I REAL DE COSTITLAN CHICOLAPAN	REAL DE COSTITLAN CHICOLAPAN	11,122 VALUADA Y 11,833 VALUADA	3,128,220 Y 123,704 84,819 28,461 800,800 87,203 Y 800,200 VALUADA	PROPIEDAD PARTICULAR	EN NUMERO DE LA ESCRITURA	EN TRAMITE	043 02 290 02 00 0000	3 1907761.00	DONACION	0000-00-00	2018-11-11	11 20 42																					
IV	1231	4	TERRENOS - PARQUES Y ZOOLOGICOS	REAL DE COSTITLAN I	REAL DE LAS HACIENDAS MEZALIT I REAL DE COSTITLAN CHICOLAPAN	REAL DE COSTITLAN CHICOLAPAN	14,890 VALUADA Y 7,801 13,360 25,165 Y 71,468 VALUADA	12,392 VALUADA Y 22,200 8,654 Y 13,500 VALUADA	PROPIEDAD PARTICULAR	EN NUMERO DE LA ESCRITURA	EN TRAMITE	04 103 290 01 00 0000	3 2627444.00	DONACION	0000-00-00	2018-11-11	11 20 42																					
100	1231	4	TERRENOS - PARQUES Y ZOOLOGICOS	REAL DE COSTITLAN I	BOULEVARD DE LOS OLIVOS MEZALIT I REAL DE COSTITLAN CHICOLAPAN	REAL DE COSTITLAN CHICOLAPAN	117,818 VALUADA Y 10,000 Y 13,781 VALUADA	124,909 VALUADA Y 32,337 478.00 32,072 1254,704 Y 18,280 VALUADA	PROPIEDAD PARTICULAR	EN NUMERO DE LA ESCRITURA	EN TRAMITE	043 02 223 01 00 0000	3 2079960.00	DONACION	0000-00-00	2018-11-11	11 20 42																					
101	1231	4	TERRENOS - PARQUES Y ZOOLOGICOS	REAL DE COSTITLAN I	REAL DE AZOZOBISPADO MEZALIT I REAL DE COSTITLAN CHICOLAPAN	REAL DE COSTITLAN CHICOLAPAN	39,802 VALUADA Y 178,163 Y 46,570 VALUADA	102,731 VALUADA Y 18,448 18,588 5,164.00	PROPIEDAD PARTICULAR	EN NUMERO DE LA ESCRITURA	EN TRAMITE	043 02 421 01 00 0000	3 700247.00	DONACION	0000-00-00	2018-11-11	11 20 42																					
102	1231	4	TERRENOS - PARQUES Y ZOOLOGICOS	REAL DE COSTITLAN I	REAL DE AZOZOBISPADO MEZALIT I REAL DE COSTITLAN CHICOLAPAN	REAL DE COSTITLAN CHICOLAPAN	43,884 VALUADA Y 138,645 VALUADA	140,900 VALUADA Y 17,262 VALUADA PUBLICA	PROPIEDAD PARTICULAR	EN NUMERO DE LA ESCRITURA	EN TRAMITE	043 02 420 01 00 0000	3 1442572.00	DONACION	0000-00-00	2018-11-11	11 20 42																					
103	1231	4	TERRENOS - PARQUES Y ZOOLOGICOS	REAL DE COSTITLAN I	REAL DE AZOZOBISPADO MEZALIT I REAL DE COSTITLAN CHICOLAPAN	REAL DE COSTITLAN CHICOLAPAN	95,847 VALUADA Y 112,796 VALUADA	13,542 VALUADA Y 23,840 18,753 3,241.00	PROPIEDAD PARTICULAR	EN NUMERO DE LA ESCRITURA	EN TRAMITE	04 103 410 01 00 0000	3 209 144,00	DONACION	0000-00-00	2018-11-11	11 20 42																					
104	1231	4	TERRENOS - PARQUES Y ZOOLOGICOS	REAL DE COSTITLAN I	REAL DE AZOZOBISPADO MEZALIT I REAL DE COSTITLAN CHICOLAPAN	REAL DE COSTITLAN CHICOLAPAN	47,478 VALUADA Y 18,579 VALUADA	134,809 VALUADA Y 37,822 12,174.00	PROPIEDAD PARTICULAR	EN NUMERO DE LA ESCRITURA	EN TRAMITE	043 02 409 01 00 0000	3 14220780.00	DONACION	0000-00-00	2018-11-11	11 20 42																					
105	1231	4	TERRENOS - PARQUES Y ZOOLOGICOS	REAL DE COSTITLAN I	REAL DEL MONTE MEZALIT I REAL DE COSTITLAN CHICOLAPAN	REAL DE COSTITLAN CHICOLAPAN	88,245 VALUADA Y 39,235 VALUADA	108,008 VALUADA Y 3,420 Y 3,200 VALUADA	PROPIEDAD PARTICULAR	EN NUMERO DE LA ESCRITURA	EN TRAMITE	043 02 438 01 00 0000	3 7322486.00	DONACION	0000-00-00	2018-11-11	11 20 42																					
106	1231	4	TERRENOS - PARQUES Y ZOOLOGICOS	REAL DE COSTITLAN I	REAL DE LAS MANANES MEZALIT I REAL DE COSTITLAN CHICOLAPAN	REAL DE COSTITLAN CHICOLAPAN	41,884 VALUADA Y 34,884 VALUADA	57,608 VALUADA Y 47,112 VALUADA PUBLICA	PROPIEDAD PARTICULAR	EN NUMERO DE LA ESCRITURA	EN TRAMITE	043 02 444 01 00 0000	3 3332528.00	DONACION	0000-00-00	2018-11-18	11 20 42																					
107	1231	4	TERRENOS - PARQUES Y ZOOLOGICOS	REAL DE COSTITLAN I	REAL DE AGUASCALIENTES REAL DE LAS MANANES MEZALIT I REAL DE COSTITLAN CHICOLAPAN	REAL DE COSTITLAN CHICOLAPAN	34,339 VALUADA Y 518,500 VALUADA	24,361 VALUADA Y 1,108 VALUADA PUBLICA	PROPIEDAD PARTICULAR	EN NUMERO DE LA ESCRITURA	EN TRAMITE	043 02 444 02 00 0000	3 1911514.00	DONACION	0000-00-00	2018-11-11	11 20 42																					
108	1231	4	TERRENOS - PARQUES Y ZOOLOGICOS	REAL DE COSTITLAN I	REAL DE LAS MANANES MEZALIT I REAL DE COSTITLAN CHICOLAPAN	REAL DE COSTITLAN CHICOLAPAN	120,600 VALUADA Y 128,755 Y 84,211 VALUADA	84,245 VALUADA Y 3,110.00	PROPIEDAD PARTICULAR	EN NUMERO DE LA ESCRITURA	EN TRAMITE	043 02 451 01 00 0000	3 2760000.00	DONACION	0000-00-00	2018-11-11	11 20 42																					

AYUNTAMIENTO DE CHICOLOAPAN
 C. MANUEL ALEJANDRO MEDEZ PRADO
 PRESIDENTE MUNICIPAL
 2019-2021

AYUNTAMIENTO DE CHICOLOAPAN
 C. MANUEL ALEJANDRO MEDEZ PRADO
 PRESIDENTE MUNICIPAL
 2019-2021

AYUNTAMIENTO DE CHICOLOAPAN
 LIC. JOSE ANTONIO APOLINAR TRUJILLO
 TITULAR DEL ORGANISMO INTERNO DE CONTROL
 2019-2021

AYUNTAMIENTO DE CHICOLOAPAN
 C. ANTONIO CORTES ENRIQUEZ
 SECRETARIO MUNICIPAL
 2019-2021

AYUNTAMIENTO DE CHICOLOAPAN
 C. JUAN BAPTISTA MENDOZA
 SINDICO(A) MUNICIPAL
 2019-2021



MUNICIPIO DE: H. AYUNTAMIENTO DE CHICOLAPAN
ENTIDAD: Municipio

ELABORÓ: FCO. JAVIER HERNÁNDEZ PULIDO
REVISÓ:

Fecha De Elaboración
30 12 2021





OSFEM
Órgano Superior de Fiscalización
del Estado de México
PODER EJECUTIVO



BI0083202102

INVENTARIO DE BIENES INMUEBLES

Núm. Folio	Cuenta	Subcuenta	Nombre de la Cuenta	Nombre del Municipio	Ubicación	Localidad	Medidas y Colindancias	Superficie (m ²)	Superficie Construida (m ²)	Tercera Aprobación	Valor de Adquisición	Uso	Documento que Acredita la Posesión	Forma de Registro Público del Bien Inmueble	Clave Catastral	Valor Catastral	Modalidad de Adquisición	Fecha de Adquisición	Fecha de Vigencia	Observaciones	Comentarios			
109	1231	4	TERRANOS - PARQUES Y ZOOLOGICOS	REAL DE COSTITLAN I	AVENIDA SAN NUBES MZ. 28 LT. 1 CHICOLAPAN	CHICOLAPAN	23,82 Y 18,000 VALIDAD	7,114 Y 9,800 VALIDAD	4,83 Y 18,210 VALIDAD	8,342.00	0.00	0000-00-00	\$ 372408.00	AREA DEPORTIVA	EN NUMERO DE LA ESCRITURA	EN TRAMITE	083 03 460 01 00 0000	\$ 372408.00	DONACION	0000-00-00	2019-11-11 11:20:42			
110	1231	4	TERRANOS - PARQUES Y ZOOLOGICOS	REAL DE COSTITLAN I	REAL DE LAS MEVAS MZ. 27 LT. 1 CHICOLAPAN	CHICOLAPAN	82,535 VALIDAD	63,312 LOTE 2 SERVICIOS LINDADERA ADE TRANSPORTA	20,880 Y 14,491 VALIDAD	7,654 Y 8,000 VALIDAD	5,385.00	0.00	0000-00-00	\$ 849387.00	AREA DEPORTIVA	EN NUMERO DE LA ESCRITURA	EN TRAMITE	083 03 461 01 00 0000	\$ 849387.00	DONACION	0000-00-00	2019-11-11 11:20:42		
111	1231	4	TERRANOS - PARQUES Y ZOOLOGICOS	REAL DE SAN VICENTE I	MZ. 11 LT. 19 CHICOLAPAN	CHICOLAPAN	33,021 CALLE	8,008 Y 8,890 Y 8,307 Y 12,400 Y 12,465 Y 13,581 Y 9,318 CALLE Y LT. 17	4,206 Y 12,000	3,915 Y 8,811 CALLE	500.00	0.00	0000-00-00	\$ 870825.00	AREAS APARTAMENTOS	EN NUMERO DE LA ESCRITURA	EN TRAMITE	083 03 242 18 00 0000	\$ 870825.00	DONACION	0000-00-00	2019-11-11 11:20:42		
112	1231	4	TERRANOS - PARQUES Y ZOOLOGICOS	REAL DE SAN VICENTE I	MZ. 3 LT. 1 CHICOLAPAN	CHICOLAPAN	71,508 Y 6,500 CALLE	10,070 AVENIDA	4,200 CALLE	81,898 CALLE	4,199.00	0.00	0000-00-00	\$ 818283.00	PLANTA DE TRATAMIENTO Y JARDIN VEDINAL	EN NUMERO DE LA ESCRITURA	EN TRAMITE	083 03 284 01 00 0000	\$ 818283.00	DONACION	0000-00-00	2019-11-11 11:20:42		
113	1231	4	TERRANOS - PARQUES Y ZOOLOGICOS	REAL DE SAN VICENTE I	REAL DE SAN VICENTE SAN LT. 1 CHICOLAPAN	CHICOLAPAN	129,708 CAMINO A TUMARAL OLPAN	188,067 AVENIDA	129,328 CALLE	120,328 RESTRICCION POR LINEA DE ALTA TENSION	11,834.00	0.00	0000-00-00	\$ 18032811.00	ZONA DEPORTIVA LOCAL Y COMERCIALES Y JARDIN	EN NUMERO DE LA ESCRITURA	EN TRAMITE	083 03 251 01 00 0000	\$ 18032811.00	DONACION	0000-00-00	2019-11-11 11:20:42		
114	1231	4	TERRANOS - PARQUES Y ZOOLOGICOS	REAL DE SAN VICENTE I	MZ. 11 LT. 18 CHICOLAPAN	CHICOLAPAN	33,709 Y 10,78 Y 24	37,007 AVENIDA	24,000 CALLE	24,000 LOTE 19 Y CALLE	712.00	0.00	0000-00-00	\$ 101858.00	TANQUE	EN NUMERO DE LA ESCRITURA	EN TRAMITE	083 03 297 18 00 0000	\$ 101858.00	DONACION	0000-00-00	2019-11-11 11:20:42		
115	1231	4	TERRANOS - PARQUES Y ZOOLOGICOS	REAL DE SAN VICENTE I	MZ. 19 LT. 1 CHICOLAPAN	CHICOLAPAN	33,200 LOTE 2 Y 15	33,000 AVENIDA	39,800 CALLE	33,000 CALLE	1,313.00	0.00	0000-00-00	\$ 180318.00	UNIDAD MEDICA	EN NUMERO DE LA ESCRITURA	EN TRAMITE	083 03 295 01 00 0000	\$ 180318.00	DONACION	0000-00-00	2019-11-11 11:20:42		
116	1231	4	TERRANOS - PARQUES Y ZOOLOGICOS	REAL DE SAN VICENTE I	MZ. 29 LT. 1 CHICOLAPAN	CHICOLAPAN	53,891 Y 8,752 CALLE	62,438 AVENIDA	4,000 Y 32,782 CALLE Y PROPIEDAD PRIVADA	96,808 AVENIDA	8,295.00	0.00	0000-00-00	\$ 3772200.00	JARDIN Y AREAS INFANTILES	EN NUMERO DE LA ESCRITURA	EN TRAMITE	083 03 302 01 00 0000	\$ 3772200.00	DONACION	0000-00-00	2019-11-11 11:20:42		
117	1231	4	TERRANOS - PARQUES Y ZOOLOGICOS	REAL DE SAN VICENTE I	MZ. 21 LT. 1 CHICOLAPAN	CHICOLAPAN	81,202 AVENIDA	68,083 LOTE 2 COMERCIO Y SERVICIOS	89,288 AVENIDA	88,698 AVENIDA	5,171.00	0.00	0000-00-00	\$ 7306371.00	TORRE ZONA DEPORTIVA	EN NUMERO DE LA ESCRITURA	EN TRAMITE	083 03 303 01 00 0000	\$ 7306371.00	DONACION	0000-00-00	2019-11-11 11:20:42		
118	1231	4	TERRANOS - PARQUES Y ZOOLOGICOS	REAL DE SAN VICENTE I	MZ. 28 LT. 1 CHICOLAPAN	CHICOLAPAN	114,315 AVENIDA	114,318 AVENIDA	158,300 AVENIDA	158,000 AVENIDA	8,425.00	0.00	0000-00-00	\$ 10314826.00	ESCUELA	EN NUMERO DE LA ESCRITURA	EN TRAMITE	083 03 311 01 00 0000	\$ 10314826.00	DONACION	0000-00-00	2019-11-11 11:20:42		





MUNICIPIO DE: H AYUNTAMIENTO DE CHICOLOAPAN
ENTIDAD: Municipio

ELABORÓ: FCO. JAVIER HERNANDEZ PULIDO
REVISÓ:

Fecha de Elaboración
30 12 2021




OSFEM
Órgano Superior de Fiscalización
del Estado de México
— PODER LEGISLATIVO —



IBI0083202102

INVENTARIO DE BIENES INMUEBLES

MUNICIPIO	CATEGORIA	SUBCATEGORIA	NOMBRE DE LA CUENTA	NOMBRE DEL PROPIETARIO	UBICACION	LOCALIDAD	MEDIDA Y ZONIFICACION		SUPERFICIE CONSTRUYIDA (M ²)	SUPERFICIE COBERTA (M ²)	FECHA DE ADQUISICION	VALOR DEL BIEN INMUEBLE	USO	DOCUMENTO QUE ADICIONA LA PROPIEDAD	ESTADO DE LA ESCRITURA	NUMERO DEL PLANO O PLANO DE LA PROPIEDAD	CLASE CATASTRAL	VALOR CATASTRAL	POSIBLES OBTENCIONES	FECHA DE ADQUISICION	FECHA DE VALUACION	VALOR DE VALUACION	VALOR DE VALUACION	VALOR DE VALUACION	VALOR DE VALUACION	VALOR DE VALUACION	VALOR DE VALUACION	VALOR DE VALUACION	VALOR DE VALUACION	VALOR DE VALUACION			
							ANCHO (M)	PROFUNDIDAD (M)																									
119	1231	6	TERRENOS - PARQUES Y ZOOLOGICOS	REAL DE SAN VICENTE I	MAZ 37 LT. 38 CHICOLOAPAN	CHICOLOAPAN	30.293 AVENIDA	85.951 4.000 4.000 4.000 Y 15.000 EN CINCO LINEAS CON LOTE 25 Y CALLA	12.814	4.260,00	0000-00-00	\$ 466.714,00	JUEGOS INFANTILES Y TANQUE	EN NUMERO DE LA ESCRITURA	EN TRAMITE	663 01 219 26 00 0000	\$ 466.714,00	DONACION	0000-00-00	2019-11-11	11/20/21												
120	1231	4	TERRENOS - PARQUES Y ZOOLOGICOS	REAL DE SAN VICENTE I	REAL DE SAN VICENTE MZ. 29 LT. 1 CHICOLOAPAN	CHICOLOAPAN	11.261 \$ 2355,781 12.485 \$ 20712,40 0 12.408 \$ 8.987 9.500 Y 32.559 AVENIDA	136.965 RESTRICCION POR LINEA DE ALTA TENSION Y 10.000 CALLES	8.610 8.487 Y 10.000	0.00	0000-00-00	\$ 463.720,00	JUEGOS INFANTILES	EN NUMERO DE LA ESCRITURA	EN TRAMITE	663 01 221 01 00 0000	\$ 463.720,00	DONACION	0000-00-00	2019-11-11	11/20/21												
121	1231	4	TERRENOS - PARQUES Y ZOOLOGICOS	SAN VICENTE II	REAL DE GUADALUPE MZ. 8 LT. 1 CHICOLOAPAN	CHICOLOAPAN	68.289 AVENIDA	8.000 VALUACION	72.814 RESTRICCION	81.817 VALUACION	1.917,00	0.00	0000-00-00	\$ 244.419,00	URB	EN NUMERO DE LA ESCRITURA	EN TRAMITE	663 01 442 01 00 0000	\$ 244.419,00	DONACION	0000-00-00	2019-11-11	11/20/21										
122	1231	4	TERRENOS - PARQUES Y ZOOLOGICOS	SAN VICENTE II	AVENIDA DE GUADALUPE SAN ALBERTO MZ. 7 LT. 1 CHICOLOAPAN	CHICOLOAPAN	91.217 VALUACION	109.754 VALUACION	142.780 RESTRICCION	8.513,00	0.00	0000-00-00	\$ 236.023,00	JARDIN DE NIÑOS	EN NUMERO DE LA ESCRITURA	EN TRAMITE	663 01 468 01 00 0000	\$ 236.023,00	DONACION	0000-00-00	2019-11-11	11/20/21											
123	1231	4	TERRENOS - PARQUES Y ZOOLOGICOS	SAN VICENTE II	REAL DE GUADALUPE MZ. 16 LT. 1 CURVA Y AVENIDA CHICOLOAPAN	CHICOLOAPAN	39.424 Y 30.804 UNDA CURVA Y AVENIDA	17.000 Y 84.872 VALUACION	91.186 PROPIEDAD 10.201 91.814 36.110 VALUACION Y LINEA CURVA	1.893 10.201 36.110	8.088,00	0.00	0000-00-00	\$ 187.053,00	TANQUE ELEVADO DE AGUA Y ZONA DEPORTIVA	EN NUMERO DE LA ESCRITURA	EN TRAMITE	663 01 435 01 00 0000	\$ 187.053,00	DONACION	0000-00-00	2019-11-11	11/20/21										
124	1231	4	TERRENOS - PARQUES Y ZOOLOGICOS	SAN VICENTE II	MEXICO MZ. 27 LT. 1 CHICOLOAPAN	CHICOLOAPAN	63.628 AVENIDA D PRIVADA	136.719 VALUACION	103.800 PROPIEDAD 10.201 91.814 36.110 VALUACION Y LINEA CURVA	133.894 RESTRICCION	8.874,00	0.00	0000-00-00	\$ 188.447,00	ZONA DEPORTIVA Y TANQUE TORNEO Y JARDIN VECHNAL	EN NUMERO DE LA ESCRITURA	EN TRAMITE	663 01 443 01 00 0000	\$ 188.447,00	DONACION	0000-00-00	2019-11-11	11/20/21										
125	1231	4	TERRENOS - PARQUES Y ZOOLOGICOS	SAN VICENTE II	MZ. 30 LT. 1 CHICOLOAPAN	CHICOLOAPAN	30.400 PROPIEDAD D PRIVADA	93.884 RESTRICCION	62.779 VALUACION	768,00	0.00	0000-00-00	\$ 101.345,00	JARDIN VECHNAL	EN NUMERO DE LA ESCRITURA	EN TRAMITE	663 01 444 01 00 0000	\$ 101.345,00	DONACION	0000-00-00	2019-11-11	11/20/21											
126	1231	4	TERRENOS - PARQUES Y ZOOLOGICOS	SAN VICENTE II	MZ. 25 LT. 1 CHICOLOAPAN	CHICOLOAPAN	40.318 PROPIEDAD D PRIVADA	66.875 Y 1.413 LINEA CURVA Y AVENIDA	12.756 12.072 19.880 12.272 55.419 LINEA CURVA VALUACION LINEA CURVA VALUACION LINEA CURVA VALUACION	0.00	0.00	0000-00-00	\$ 0,00		EN NUMERO DE LA ESCRITURA	EN TRAMITE		\$ 0,00	DONACION	0000-00-00	2019-11-11	11/20/21											
127	1231	4	TERRENOS - PARQUES Y ZOOLOGICOS	LOMAS DE CHICOLOAPAN	AVENIDA SAN CARLOS LT 1 MZ 1 LOMAS DE CHICOLOAPAN	LOMAS DE CHICOLOAPAN	151.1425 MTS VIA PUBLICA	27.224 MTS VIA PUBLICA	142.423 MTS VIA PUBLICA	24.251 MTS VIA PUBLICA	4.177,80	0.00	0000-00-00	\$ 463.091,00	PLANTA DE TRATAMIENTO DE AGUA	ESCRITURA 2062 VOL. 1057	LIBRO Y SECCION 1 PAPEL, 50x100 VOLUMEN 223 898	663 01 478 01 00 0000	\$ 463.091,00	DONACION	0000-00-00	2019-11-11	11/20/21										





MUNICIPIO DE: H. AYUNTAMIENTO DE CHICOLAPAN
ENTIDAD: Municipio

ELABORÓ: FCO. JAVIER HERNANDEZ FULIDO
REVISÓ:

Fecha De Elaboración
30 12 2021



OSFEM
Órgano Superior de Fiscalización
del Estado de México
— MODELO LEGISLATIVO —



BI0083202102

INVENTARIO DE BIENES INMUEBLES

Núm. Procc.	Cuenta	Descripción	Nombre de la Cuenta	Nombre del Inmueble	Localidad	Medidas y Colindancias	Superficie (m ²)	Superficie (m ²)	Asignación	Fecha de Adquisición	Valor de Adquisición	Valor de Adquisición	Uso	Documento que respalda la posesión	Número del Inmueble	Clasificación Catastral	Valor Catastral	Mostrador de Escritura	Fecha de Adquisición	Fecha de Inventario	Depreciación	Valor	Valor	
139	1233	1	EDIFICIOS NO HABITACIONALES - REVALUACION DE EDIFICIOS	BOVEDA MUNICIPAL	CHICOLAPAN	45.60 45.60 Y 4.28 CENTRO DE SALMO	45.60	45.60	0.00	0000-00-00	\$ 6.00	\$ 6.00	BOVEDA MUNICIPAL	SIN NUMERO DE LA ESCRITURA	EN TRAMITE		\$ 5045000.00	DONACION	2019-11-11 11-20-21	6 año 11 meses	10	\$ 0.00	\$ 0.00	
140	1233	3	EDIFICIOS NO HABITACIONALES - AUDITORIOS	BIBLIOTECA	CHICOLAPAN	19.05 RIO BRAVO	14.79 AV. SAN VICENTE	13.90 CALLE ANDADOR	55.12	0.00	0000-00-00	\$ 6.00	BIBLIOTECA	SIN NUMERO DE LA ESCRITURA	EN TRAMITE		\$ 5.00	DONACION	2019-11-11 11-20-21	6 año 11 meses	2	\$ 0.00	\$ 0.00	
141	1233	3	EDIFICIOS NO HABITACIONALES - AUDITORIOS	BIBLIOTECA	CHICOLAPAN	10.05 RIO BRAVO	14.79 AV. SAN VICENTE	10.90 CALLE ANDADOR	55.12	0.00	0000-00-00	\$ 3409.00	BIBLIOTECA	SIN NUMERO DE LA ESCRITURA	EN TRAMITE		\$ 3409.00	DONACION	2019-11-11 11-20-21	6 año 11 meses	2	\$ 5.89	\$ 471.56	
142	1233	4	EDIFICIOS NO HABITACIONALES - BIBLIOTECAS	OFICINAS ADMINISTRATIVAS Y CENTRO DE VIGILANCIA	CHICOLAPAN	25.00 MTS CALLE TIERRA Y LIBERTAD	25.00 MTS DEPORTIVO	25.00 MTS PROPIEDAD PRIVADA	424.00	424.00	0000-00-00	\$ 3154473.00	EDIF. PUB. O COMERCIAL	SIN NUMERO DE LA ESCRITURA	EN TRAMITE	1m 11 173 m 00	\$ 3154473.00	DESCONOCIE EL MEDIO DE ADQUISICION	2019-11-11 11-20-21	6 año 11 meses	4	\$ 1649.78	\$ 180255.45	
143	1233	4	EDIFICIOS NO HABITACIONALES - BIBLIOTECAS	MODELO DE SEGURIDAD OFICINAS ADMINISTRATIVAS Y AUDITORIO	CHICOLAPAN	2500 MTS JARDON	1800 MTS PROPIEDAD PRIVADA	1800 MTS CALLE CHOPO	400.00	400.00	0000-00-00	\$ 424347.00	EDIF. PUB. O COMERCIAL	SIN NUMERO DE LA ESCRITURA	EN TRAMITE	043 01 005 14 00 0000	\$ 424347.00	DESCONOCIE EL MEDIO	2019-11-11 11-20-21	6 año 11 meses	2	\$ 707.25	\$ 53761.20	
144	1233	4	EDIFICIOS NO HABITACIONALES - BIBLIOTECAS	ICAT	CHICOLAPAN	68.00 FELIX EL GUAYO	68.00 FELIX A ARRIBA	68.00 CALLE SALINAS	68.00 CALLE BLANCA	6.816 91	6.816 91	0000-00-00	\$ 6.00	TERRENO	SIN NUMERO DE LA ESCRITURA	EN TRAMITE		\$ 116695509.00	SE DESCONOCIE EL MEDIO DE ADQUISICION	2019-11-11 11-20-21	6 año 11 meses	3	\$ 0.00	\$ 0.00
145	1233	4	EDIFICIOS NO HABITACIONALES - BIBLIOTECAS	MODULO DE VIGILANCIA	CHICOLAPAN	15.00 CALLE FLORES EN CALLE PRIVADA	15.00 PLAZA	15.00 JARDON	180.00	380.00	0000-00-00	\$ 1026370.00	MODULO DE VIGILANCIA	SIN NUMERO DE LA ESCRITURA	EN TRAMITE	063 03 013 30 00 0000	\$ 1026370.00	DONACION	2019-11-11 11-20-21	6 año 11 meses	2	\$ 1710.61	\$ 141890.70	
146	1233	5	EDIFICIOS NO HABITACIONALES - EDIFICIOS ADMINISTRATIVOS	ARBOLEDAS	CHICOLAPAN	CAUANO RIO MANZANIL, EL TZO DE SALMO ARBOLEDAS			2,624.00	311.78	0000-00-00	\$ 2425153.00	OFICINA S DE SEGURIDAD PUBLICA	CLAVE Y VALOR CATASTRAL	EN TRAMITE	043 01 505 01 00 0000	\$ 2425153.00	DONACION	2020-11-19 15-05-17	6 año 11 meses	2	\$ 4261.92	\$ 235479.42	
147	1233	7	EDIFICIOS NO HABITACIONALES - MERCADOS	MODULO DE VIGILANCIA	CHICOLAPAN	15.00 AV. SALTO DEL AGUA	15.00 AV. SALTO DEL AGUA	12.00 AV. SALTO DEL AGUA	12.00 AV. SALTO DEL AGUA	180.00	180.00	0000-00-00	\$ 374490.00	EDIF. PUB. O COMERCIAL	SIN NUMERO DE LA ESCRITURA	EN TRAMITE	0m 11 141 02	\$ 374490.00	SE DESCONOCIE EL MEDIO DE ADQUISICION	2019-11-11 11-20-21	6 año 11 meses	2	\$ 644.19	\$ 51104.45
148	1233	7	EDIFICIOS NO HABITACIONALES - MERCADOS	NUEVA CASA DE CULTURA	CHICOLAPAN	18.10 AV. HIDALGO	18.00 AV. ALVARADO GALICIA	87.00 FERNANDO GARCIA GARCIA	1779 COL. HIDALGO	1,093.00	48.00	0000-00-00	\$ 783585.00	NUEVA CASA DE CULTURA	SIN NUMERO DE LA ESCRITURA	EN TRAMITE	043 01 020 28 00 0000	\$ 783585.00	DONACION	2019-11-11 11-20-21	6 año 11 meses	2	\$ 1205.97	\$ 104280.97

Four official stamps and signatures from the H. Ayuntamiento de Chilcoapan, 2019-2021:

- Presidente(a) Municipal:** C. NANCY MARÍA GÓMEZ VARGAS
- Tesorer(a) Municipal:** MANUEL ALVARADO MENDOZA
- Contraloría Municipal:** LIC. JOSE ANTONIO POLINAR TRUJILLO, TITULAR DEL ORGANISMO INTERNO DE CONTROL
- Secretaría del H. Ayuntamiento:** C. ANTONIO MONTAÑES ENRIQUETA
- Sindico(a) Municipal:** JOUAN BAUTISTA MENDOZA